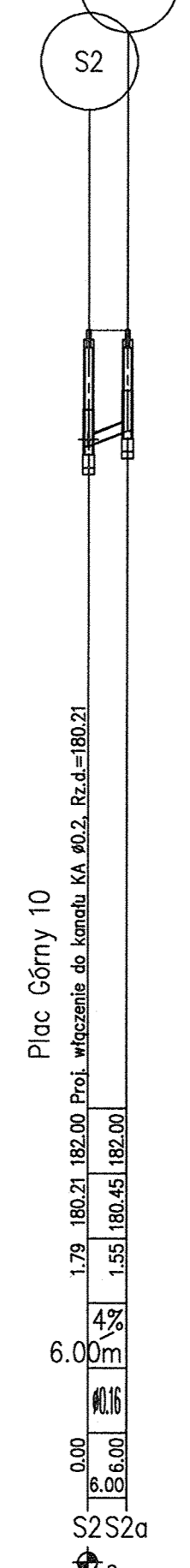


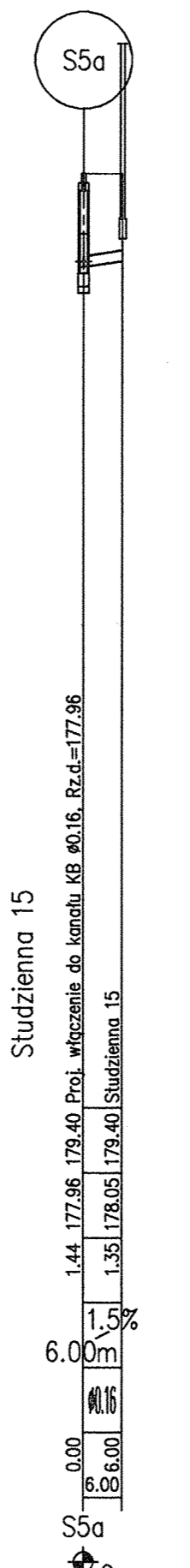


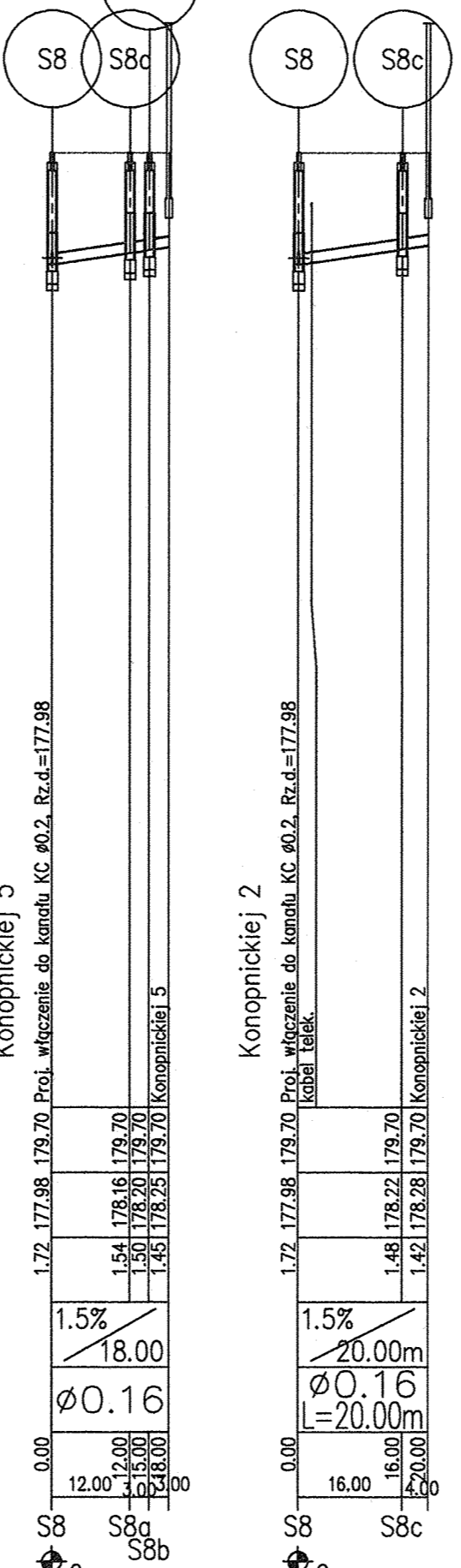

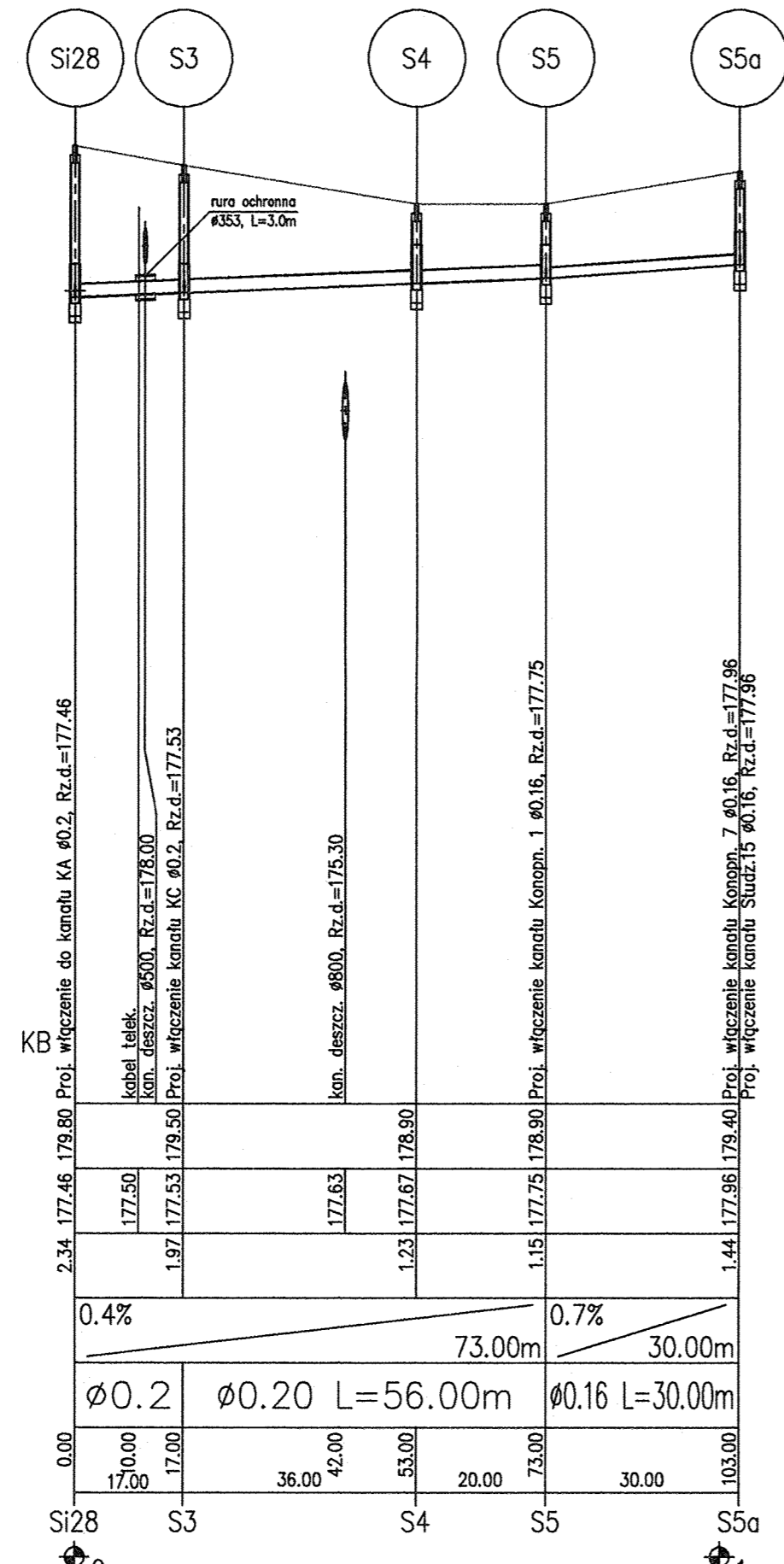
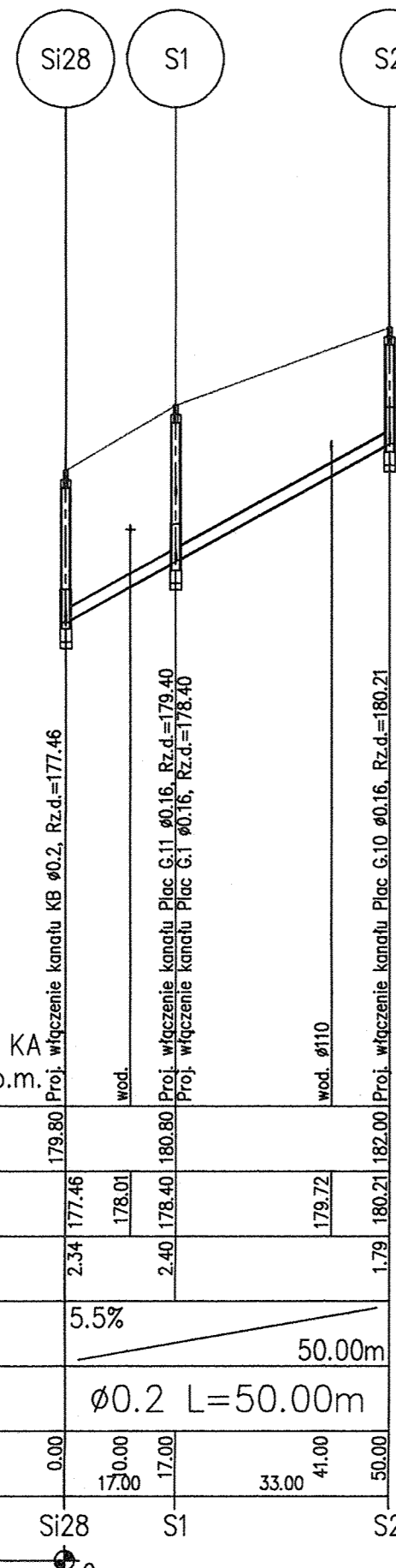


OZNACZENIE PROFILU:
POZIOM PORÓWNAWCZY

| | | | |
|---|-----------------|--------|--------|
| Zakład Usług i Robót Wodnych Sp. z o.o. ul. Marcinko 43 Opole | 170.00 m n.p.m. | | |
| RZĘDNA TERENU ISTN. | 179.80 | 179.40 | 180.21 |
| RZĘDNA DNA KANAŁU | 177.46 | 178.01 | 179.72 |
| ZAGŁĘBIENIE DNA KANAŁU | 2.34 | 2.40 | 1.79 |
| SPADKI, DŁUGOŚCI | 5.5% | 50.00m | |
| ŚREDNICA, MATERIAŁ | Ø0.2 L=50.00m | | |
| ODLEGŁOŚCI | 0.00 | 17.00 | 33.00 |
| HEKTOMETRY | 0.00 | 17.00 | 50.00 |



| | | |
|--|---|----------------|
| Zakład Usług i Robót Wodnych Spółka z o.o. PRACOWNIA PROJEKTOWA ul. G. Marcinko 43; 45-317 Opole | | |
| Stadium dokumentacji | PROJEKT BUDOWLANY | |
| Nazwa opracowania | KANALIZACJA SANITARNA WRAZ Z PRZYŁĄCZAMI WE WSI WALCE - GMINA WALCE - | |
| Nazwa założenka | Profil podłużny kanałów KA, KB, KC | |
| Skala 1:100/1000 | Projektant: mgr inż. Anna Salska Upr. nr 13/89/Op. 212/92/Op-- ścieki wod.- kan. Asystent projektanta: mgr inż. Iwona Piwowarczyk | Rys. nr 3/7 |
| 06.2006 | Weryfikator mgr inż. Stanisław Stanisławski Upr. nr 147/86/OP-- ścieki wod.- kan. | Egz. nr 1 |